


306 房地证 2012 字第 020294 号

根据《中华人民共和国土地管理法》、《中华人民共和国城市房地产管理法》和《重庆市土地房屋权属登记条例》等规定,为保护房屋所有权人、土地使用权人的合法权益,对权利人申请登记,经审查符合条件的,颁发此证。

与原件核对无误

(印姓收)

发证机关



权利人	付友玉		
证件名称及号码	居民身份证:512324196405232763		
坐落	丰都县三合镇滨江东路一支路18号		
房地籍号	=空白=		
土地使用权类型	划拨	房屋结构	钢筋混凝土结
土地用途	城镇住宅用地	房屋用途	住宅
土地使用权面积	壹拾叁点陆壹	楼层	4
共有使用权面积	伍佰壹拾壹点叁叁	房屋建筑面积	109.28
土地使用权终止日期	=空白=	套内建筑面积	90.72
房屋共有或共用部位及设施	与原件核对无误 =空白= 何梅峰		

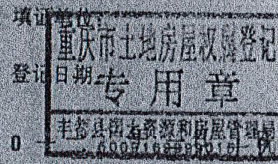
收件编号:201202160009

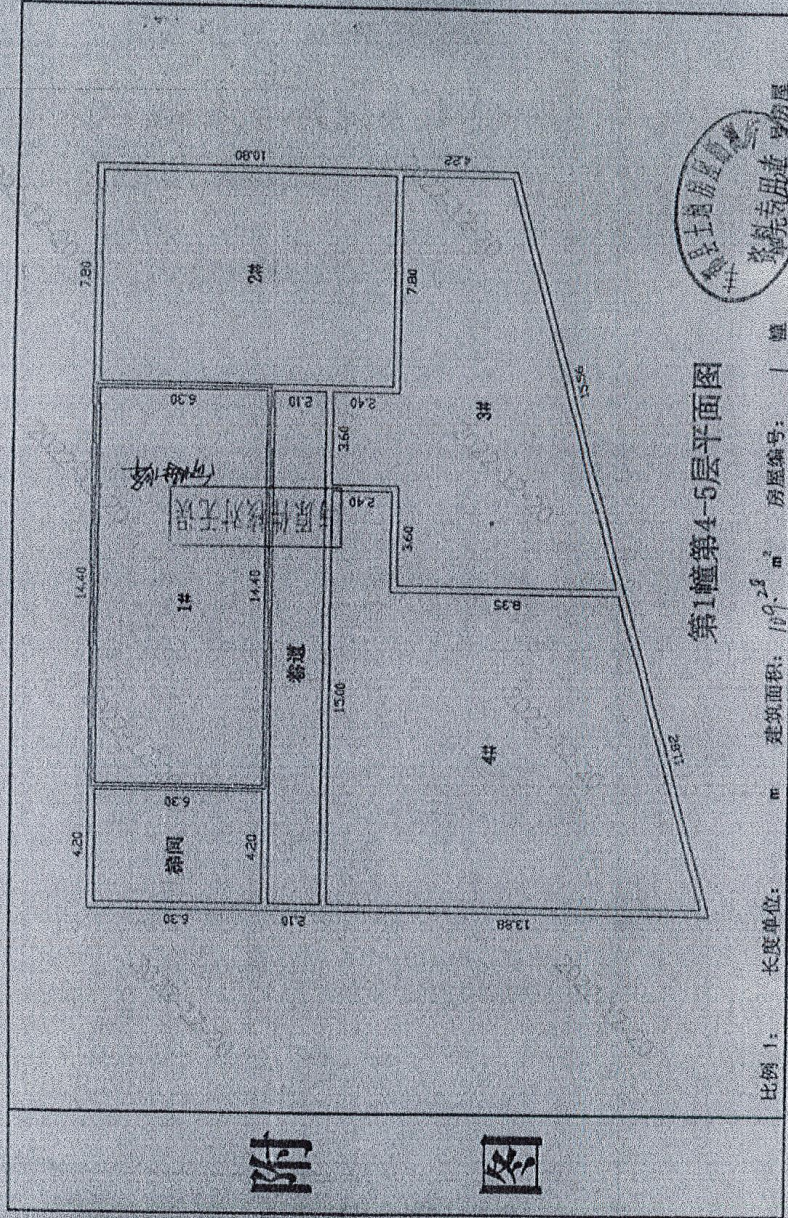
房屋代码: 31966

填证单位:

登记日期:

年 月 日 二 0





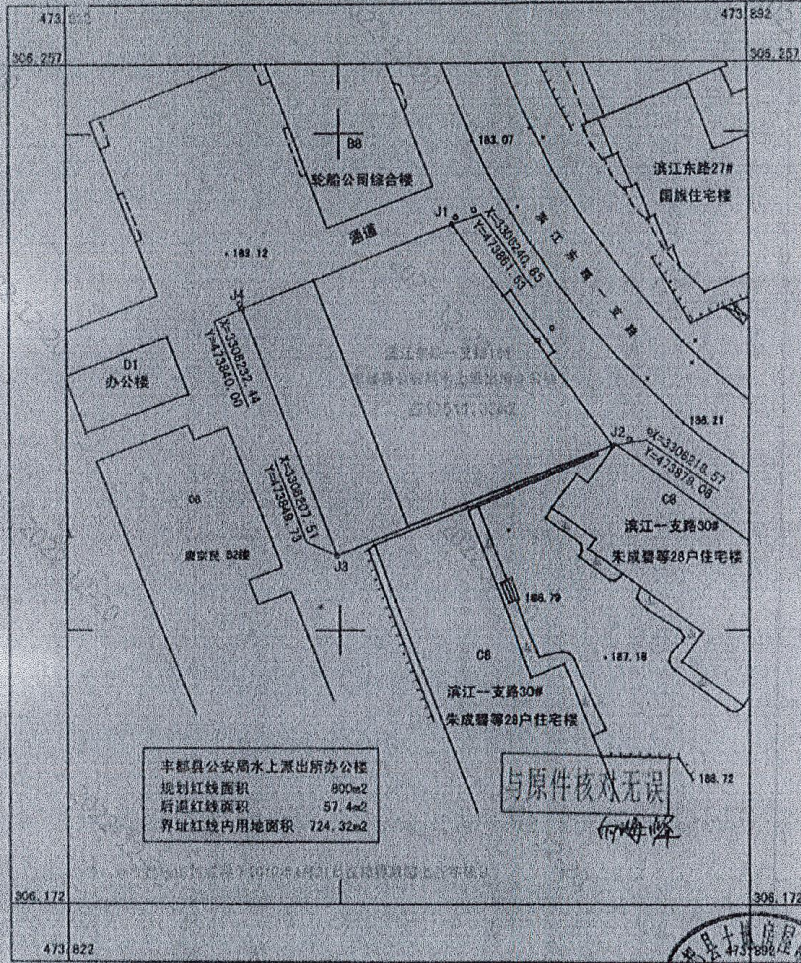
第1幢第4-5层平面图

比例 1: 长度单位: m 建筑面积: 119.28 m² 房屋编号: 1幢 勘丈

附图

306.172 - 473.822

秘密



重庆市土地房屋勘测院丰都土地房屋勘测所

与原件核对无误
何梅峰



2010年4月测图, 4月21日数字化成图。
 1954年北京坐标系
 1956年黄海高程基准, 等高距为0.5米
 1994年版图式

1: 500

测量员: 刘世章
 绘图员: 黄伟
 检查员: 熊成明