

石狮市房屋所有权证书存根联

房屋所有权人	林前露	
房屋座落	石狮市东港路与长福路交叉口处富兴源大厦1211	
房屋情况	登记时间	2010年2月8日
房屋总层数	建筑总面积 (m ²)	其他规划用途
十二	224.03	住宅
房屋性质	——	
土地状况	《土地状况》	
地号	出让	土地使用权取得方式 05
使用年限	2063 / /	2010-2-25
证书系列号	00046884	制证日期

《房屋所有权证》证号		狮建	湖滨	字第010715
<p>1、建筑面积：贰佰贰拾肆点零叁平方米。</p> <p>2、结构：钢筋混凝土。</p> <p>3、土地使用面积为20.26平方米。</p> <p>4、所在层数：第12层。</p> <p>5、产权来源：转让。</p> <p>6、土地权属性质：国有土地使用权。</p> <p>林前露身份证：359002197910252710。</p>				
制证人	蔡林	制证日期	2010.9.6	
制证人印章		制证日期	2010.9.6	

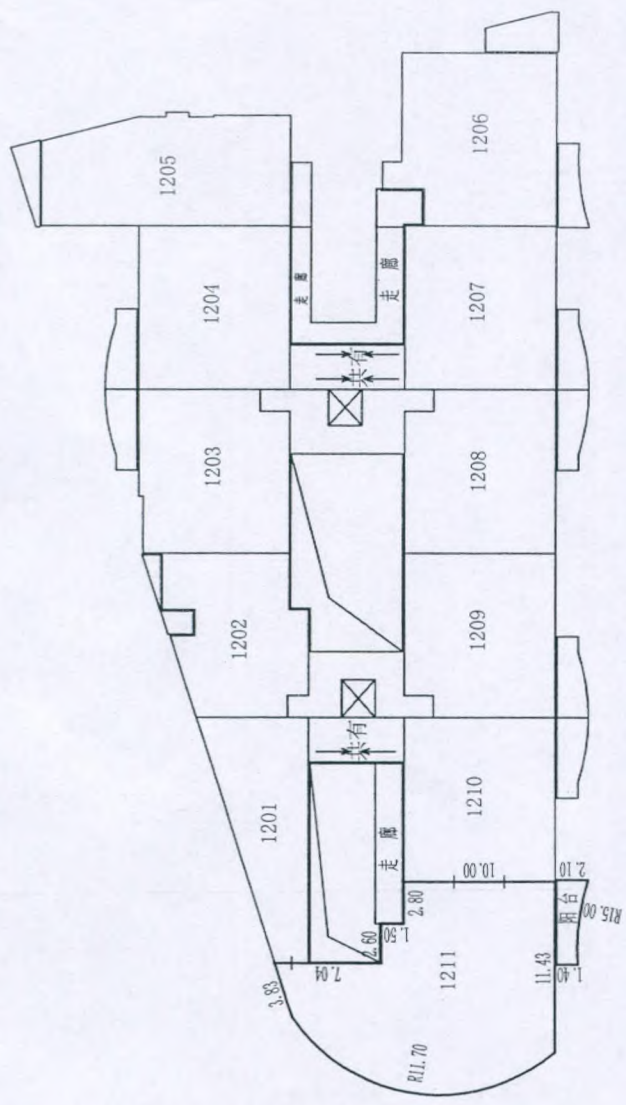

此复印件源于总5419房产档案
 查询人(单位) 蔡家
 查询用途 执行
 查询日期 2022年9月15日
 石狮市不动产登记中心档案室盖章

此档案信息不得用于其他目的
 并由此产生的法律后果

此書係于前年... 經... 呈請... 核准... 出版... 特此... 聲明

中華民國二十八年... 出版... 定價... 每冊... 元


北



石狮市利民房地产测量服务队
 测绘资质：丙级
 证书编号：丙测资字35105018
 发证机关：福建省测绘局

十二层房产平面图

目录	林前露	长福A1号楼 房产平面图		
宗地号	座落	石狮市东港路与长福路交叉口处富兴源大厦1211		
用地类别	住宅	层数	十二	层次
建筑时间	2006年	共有建筑面积	196.57 M ²	
结构	钢筋混凝土	套内建筑面积	224.03 M ²	
比例尺	1:500	建筑时间	2006年	
审核	日期	审核	日期	
			2008.3	



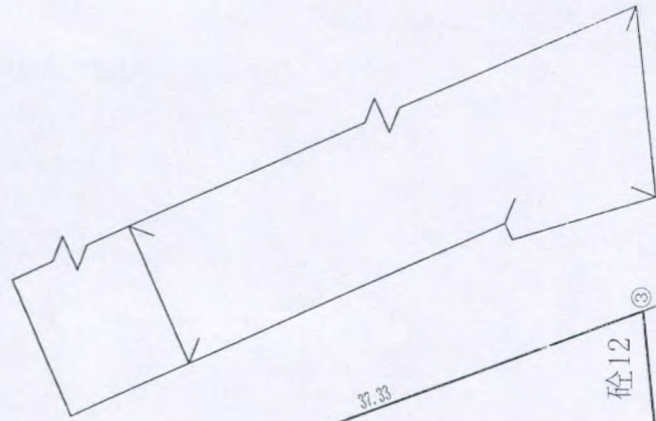
土地登记审批表

《国有土地使用证》存根联

狮地湖 国用 (2010) 第 00414 号

土地使用权人	林前露		
座落	石狮市东港路与长福路交叉口处富兴源大厦1211(长福A1号楼)		
地号		图号	
地类(用途)	城镇住宅用地	取得价格	
使用权类型	出让	终止日期	2063年3月5日
使用权面积	***** M ²	其中	
		独用面积	***** M ²
		分摊面积	20.26 M ²
制证日期	2010年3月10日		
土地证记事	<p>1、该户分摊用地面积为:贰拾点贰陆平方米</p> <p>2、林前露身份证:359002197910252710。</p> <div style="border: 2px solid red; padding: 5px; margin-top: 10px;"> <p style="color: red;">此复印件源于土地13132 (产权、抵押) 档案</p> <p style="color: red;">查询人(单位) 蔡家法 执行</p> <p style="color: red;">2022年9月15日</p> <p style="color: red; font-size: small;">石狮市不动产登记中心档案室</p> </div> <div style="border: 2px solid blue; padding: 5px; margin-top: 10px; transform: rotate(-15deg);"> <p style="color: blue;">此查询资料、信息不得用于其他目的、不得泄露, 并承担由此产生的法律后果。</p> </div>		
制证人	蔡家法	校核人	鲍纯纯
领证人签章	林前露	领证日期	2010.4.6

以用包封用不意計 均受部益出
以方增然生心由即者共 益部不



石狮市科民房产测绘有限公司
 测绘资质证书
 证书编号：闽测资字[2010]0101号
 发证机关：福建省测绘局

长福A1号楼

目录	林前露	用地平面图
座落	石狮市东港路与长福路交叉口处富兴源大厦1211	
宗地号	用地类别	住宅
共有土地使用权面积：1796.56M ² 其中：用地分摊面积：20.26 M ²		
制图	审核	
比例尺	1:500	日期 2008.3