


19-70

## 石狮市《不动产权证书》存根联

权利人 徐论平	《不动产权证书》证号		
共有情况	闽(2020)石狮市不动产权第(0000662)号		
座落 石狮市长宁北路208号兴进豪园7号楼204室	权利其他状况 房屋总层数:19层,所在层:2 房屋结构:钢筋混凝土结构	权属来源: 买受	
不动产单元号 350581001001GB00001F00070018		附记 此件与原件核对无异 (07) 验件人: 庄月梅 日期: 2022.8.18	
权利类型 国有建设用地使用权/房屋(构筑物)所有权	制证人 (签名) 庄月梅		
权利性质 出让/商品房	领证人 (签名)		
用途 城镇住宅用地/成套住宅	领证日期		
面积 宗地面积: 60991.02m <sup>2</sup> /房屋建筑面积: 173.5m <sup>2</sup>	证书编号 No D 35005359248		
使用年限 国有建设用地使用权/房屋(构筑物)所有权2005年3月31日至2075年3月31日	制证日期 2020-01-13		

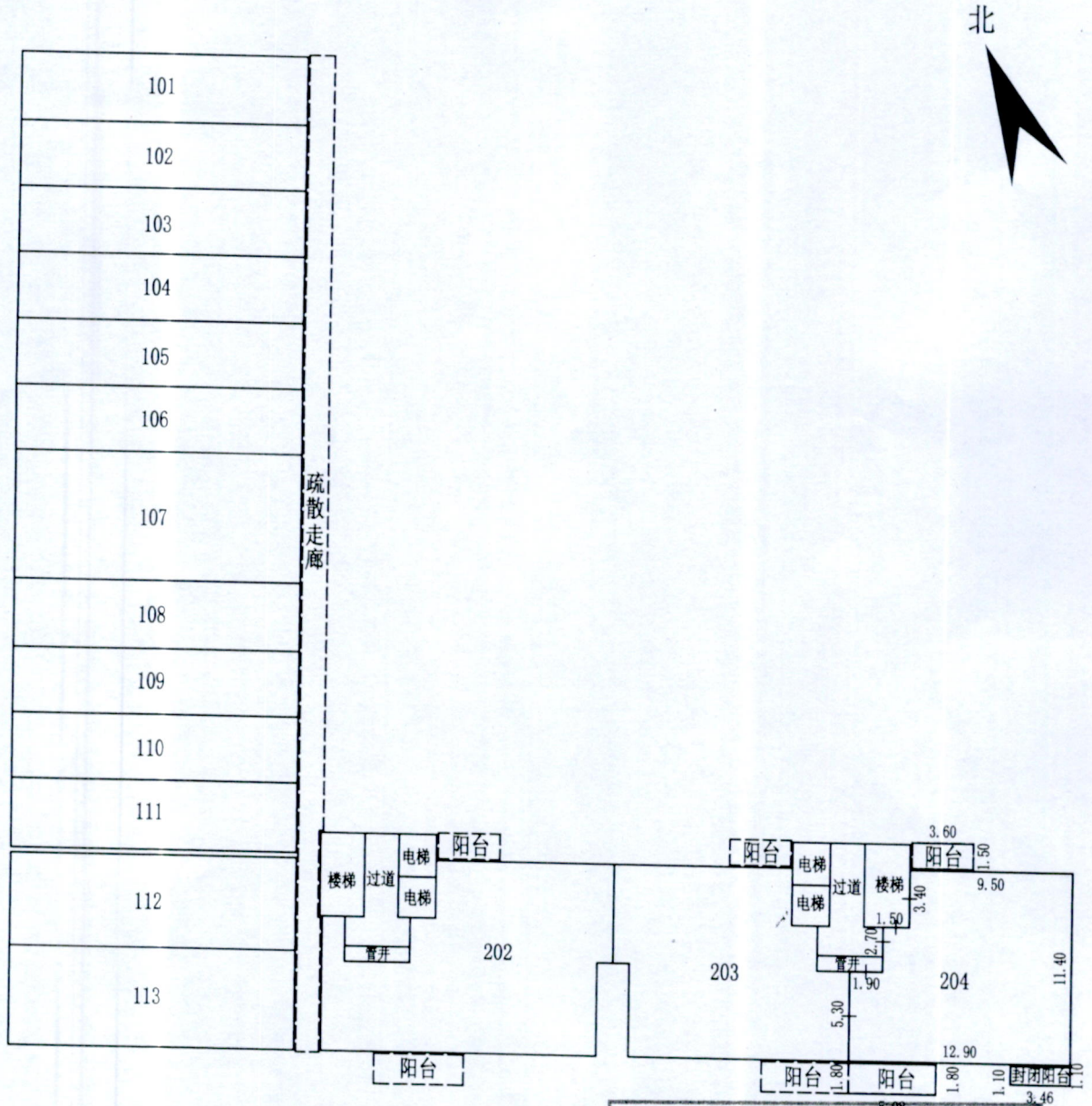


石狮市不动产登记中心制

# 房产分户图

单位: m m'

宗地代码		结构	钢筋混凝土	房屋规划用途	成套住宅
幢号		总层数	19	专有建筑面积	141.45
户号		所在层次	2	分摊建筑面积	32.05
坐落	石狮市长宁北路208号兴进豪园7号楼204室			建筑面积	173.50



第二层平面

福建省地质工程研究院  
 测绘资质: 乙级  
 证书编号: 乙测资质 3511332  
 发证机关: 福建省测绘地理信息局

绘制日期: 2019年10月22日

1:400

福建省地质工程研究院

对无异  
日期:

# 宗地图

单位: m.<sup>2</sup>

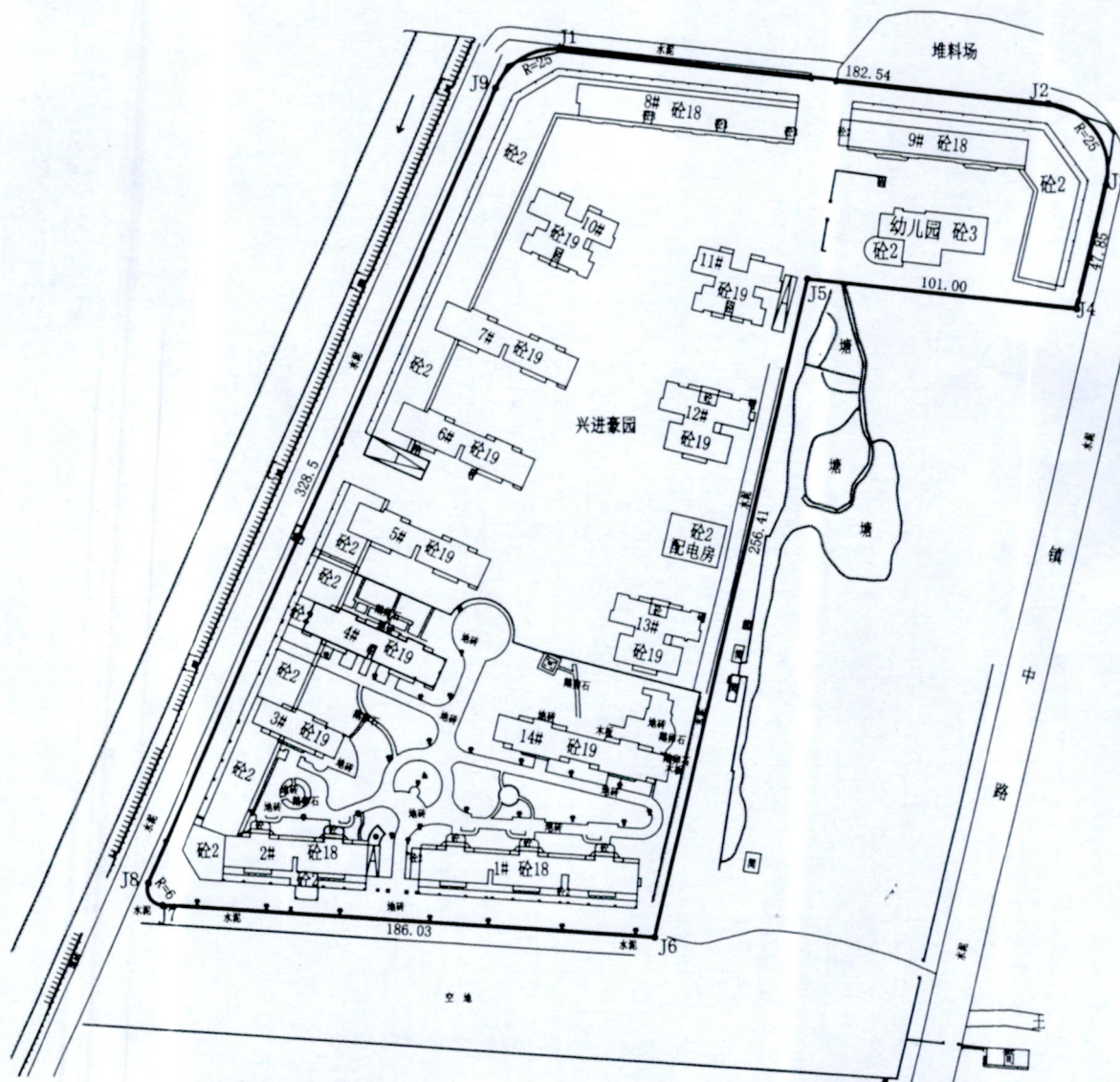
宗地代码:

宗地面积: 60991.02

土地用途: 城镇住宅用地

土地坐落: 石狮市长宁北路208号兴进豪园7号楼204室

北



(07)

福建省地质工程研究院

福建省地质工程研究院  
测绘资质: 乙级  
证书编号: 乙测资质3511332  
发证机关: 福建省测绘地理信息局

2020年01月解析法测绘界址点  
制图日期: 2020年01月02日  
审核日期: 2020年01月02日

1:2700

制图员: 陈健敏  
审核员: 张明花