


房屋产权证丹西街道字第 2012-0102920号

房屋所有权人	[Redacted]		
共有情况	按份共有		
房屋坐落	丹西街道西谷苑5幢4单元402室		
登记时间	2012年6月16日		
房屋性质			
规划用途	住宅		
房屋状况	总层数	建筑面积 (m ²)	套内建筑面积 (m ²)
	4	110.96	98.61
房屋状况	其他		
土地状况	地号	土地使用权取得方式	土地使用年限
		国有出让	至止

附 记

按份共有：本厂所占份额 50%，共有人：[Redacted]
 1. 附属用房17号7.10平方米
 32号13.85平方米

颁发单位 (盖章)
 泰山县房屋产权管理机



房屋所有权证字第 3012 010202 号

房屋所有权人	[Redacted]		
共有情况	按份共有		
房屋坐落	贵阳市道南苑施施单元02室		
登记时间	2012年6月15日		
房屋性质	商品房		
规划用途	住宅		
房屋状况	总层数	建筑面积 (m ²)	套内建筑面积 (m ²)
	1	110.56	85.81
房屋状况	房屋结构	砖混	
	房屋朝向	南向	
土地状况	土地用途	土地取得方式	土地使用年限
	国有出让		70年

权利人: [Redacted] 身份证号: [Redacted]

房屋坐落: 贵阳市道南苑施施单元02室

房屋性质: 商品房

房屋用途: 住宅

房屋结构: 砖混

房屋朝向: 南向

房屋面积: 110.56 m²

套内面积: 85.81 m²

房屋所有权人: [Redacted]

共有情况: 按份共有

房屋坐落: 贵阳市道南苑施施单元02室

登记时间: 2012年6月15日

房屋性质: 商品房

规划用途: 住宅

房屋状况:

总层数: 1

建筑面积 (m²): 110.56

套内建筑面积 (m²): 85.81

房屋结构: 砖混

房屋朝向: 南向

土地状况:

土地用途: 土地取得方式: 土地使用年限: 70年


国有出让

贵阳市住房和城乡建设局

房屋所有权证

3012 010202 号

房屋分(幢)平面图




房屋层		层数		层数		层数		层数	
层号	层数	层数	层数	层数	层数	层数	层数	层数	层数
1	1	1	1	1	1	1	1	1	1
2	2	2	2	2	2	2	2	2	2
3	3	3	3	3	3	3	3	3	3
4	4	4	4	4	4	4	4	4	4
5	5	5	5	5	5	5	5	5	5
6	6	6	6	6	6	6	6	6	6
7	7	7	7	7	7	7	7	7	7
8	8	8	8	8	8	8	8	8	8
9	9	9	9	9	9	9	9	9	9
10	10	10	10	10	10	10	10	10	10
11	11	11	11	11	11	11	11	11	11
12	12	12	12	12	12	12	12	12	12
13	13	13	13	13	13	13	13	13	13
14	14	14	14	14	14	14	14	14	14
15	15	15	15	15	15	15	15	15	15
16	16	16	16	16	16	16	16	16	16
17	17	17	17	17	17	17	17	17	17
18	18	18	18	18	18	18	18	18	18
19	19	19	19	19	19	19	19	19	19
20	20	20	20	20	20	20	20	20	20
21	21	21	21	21	21	21	21	21	21
22	22	22	22	22	22	22	22	22	22
23	23	23	23	23	23	23	23	23	23
24	24	24	24	24	24	24	24	24	24
25	25	25	25	25	25	25	25	25	25
26	26	26	26	26	26	26	26	26	26
27	27	27	27	27	27	27	27	27	27
28	28	28	28	28	28	28	28	28	28
29	29	29	29	29	29	29	29	29	29
30	30	30	30	30	30	30	30	30	30
31	31	31	31	31	31	31	31	31	31
32	32	32	32	32	32	32	32	32	32
33	33	33	33	33	33	33	33	33	33
34	34	34	34	34	34	34	34	34	34
35	35	35	35	35	35	35	35	35	35
36	36	36	36	36	36	36	36	36	36
37	37	37	37	37	37	37	37	37	37
38	38	38	38	38	38	38	38	38	38
39	39	39	39	39	39	39	39	39	39
40	40	40	40	40	40	40	40	40	40
41	41	41	41	41	41	41	41	41	41
42	42	42	42	42	42	42	42	42	42
43	43	43	43	43	43	43	43	43	43
44	44	44	44	44	44	44	44	44	44
45	45	45	45	45	45	45	45	45	45
46	46	46	46	46	46	46	46	46	46
47	47	47	47	47	47	47	47	47	47
48	48	48	48	48	48	48	48	48	48
49	49	49	49	49	49	49	49	49	49
50	50	50	50	50	50	50	50	50	50
51	51	51	51	51	51	51	51	51	51
52	52	52	52	52	52	52	52	52	52
53	53	53	53	53	53	53	53	53	53
54	54	54	54	54	54	54	54	54	54
55	55	55	55	55	55	55	55	55	55
56	56	56	56	56	56	56	56	56	56
57	57	57	57	57	57	57	57	57	57
58	58	58	58	58	58	58	58	58	58
59	59	59	59	59	59	59	59	59	59
60	60	60	60	60	60	60	60	60	60
61	61	61	61	61	61	61	61	61	61
62	62	62	62	62	62	62	62	62	62
63	63	63	63	63	63	63	63	63	63
64	64	64	64	64	64	64	64	64	64
65	65	65	65	65	65	65	65	65	65
66	66	66	66	66	66	66	66	66	66
67	67	67	67	67	67	67	67	67	67
68	68	68	68	68	68	68	68	68	68
69	69	69	69	69	69	69	69	69	69
70	70	70	70	70	70	70	70	70	70
71	71	71	71	71	71	71	71	71	71
72	72	72	72	72	72	72	72	72	72
73	73	73	73	73	73	73	73	73	73
74	74	74	74	74	74	74	74	74	74
75	75	75	75	75	75	75	75	75	75
76	76	76	76	76	76	76	76	76	76
77	77	77	77	77	77	77	77	77	77
78	78	78	78	78	78	78	78	78	78
79	79	79	79	79	79	79	79	79	79
80	80	80	80	80	80	80	80	80	80
81	81	81	81	81	81	81	81	81	81
82	82	82	82	82	82	82	82	82	82
83	83	83	83	83	83	83	83	83	83
84	84	84	84	84	84	84	84	84	84
85	85	85	85	85	85	85	85	85	85
86	86	86	86	86	86	86	86	86	86
87	87	87	87	87	87	87	87	87	87
88	88	88	88	88	88	88	88	88	88
89	89	89	89	89	89	89	89	89	89
90	90	90	90	90	90	90	90	90	90
91	91	91	91	91	91	91	91	91	91
92	92	92	92	92	92	92	92	92	92
93	93	93	93	93	93	93	93	93	93
94	94	94	94	94	94	94	94	94	94
95	95	95	95	95	95	95	95	95	95
96	96	96	96	96	96	96	96	96	96
97	97	97	97	97	97	97	97	97	97
98	98	98	98	98	98	98	98	98	98
99	99	99	99	99	99	99	99	99	99
100	100	100	100	100	100	100	100	100	100

设计单位: 建筑设计研究院

日期: 2022-5-28 09:10:17

方庄乡八里村九号地界址图



比例尺 1:500

地籍号

权利人


权利人	比例尺		1:500
序号	地号	地号	宗地总面积
用途	用途	用途	共有分摊面积
地上数	地下	地下	产权面积
建成年份	2010	建成	丹西南道西谷苑5期1单元

豫国用(2012)第 03573 号

郑州市西四环单元402号

土地使用权人		图号	/
座落		取得价格	/
地号	25-001-114-010-01	终止日期	2077-11-22
地类(用途)	城镇住宅用地	独用面积	M ²
使用权类型	出让	分摊面积	24.03 M ²
使用面积	24.03 M ²	其中	

根据《中华人民共和国宪法》、《中华人民共和国土地管理法》和《中华人民共和国城市房地产管理法》等法律法规，为保护土地使用权人的合法权益，对土地使用权人申请登记的本证所列土地权利，经审查核实，准予登记，颁发此证。



张川 (章)

2012年 月 日

第三册四十五页至五十五页 1:500

图幅	图号	图类	比例尺
----	----	----	-----

