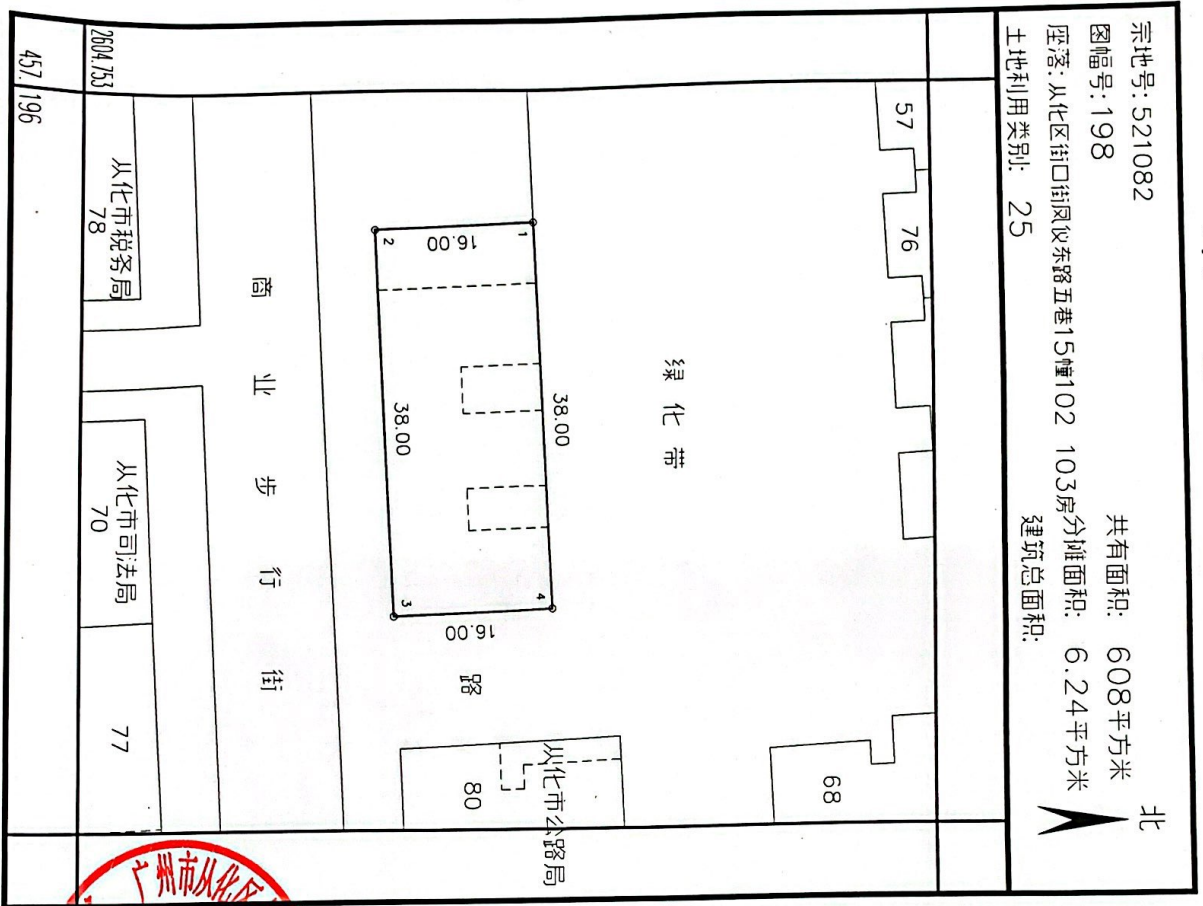


宗地平面图



绘图日期: 2010.06.23
 审核日期: 2010.06.23

1 : 700

绘图员: 何国栋
 审核员:



1954年北京坐标系

坐标 编号	X	Y	Ds
J1	2604798.82	457209.28	16.00
J2	2604782.84	457210.03	38.00
J3	2604784.61	457247.99	16.00
J4	2604800.59	457247.24	38.00
J1			

608.00 (平方米) 0.91 (亩)



房屋平面图

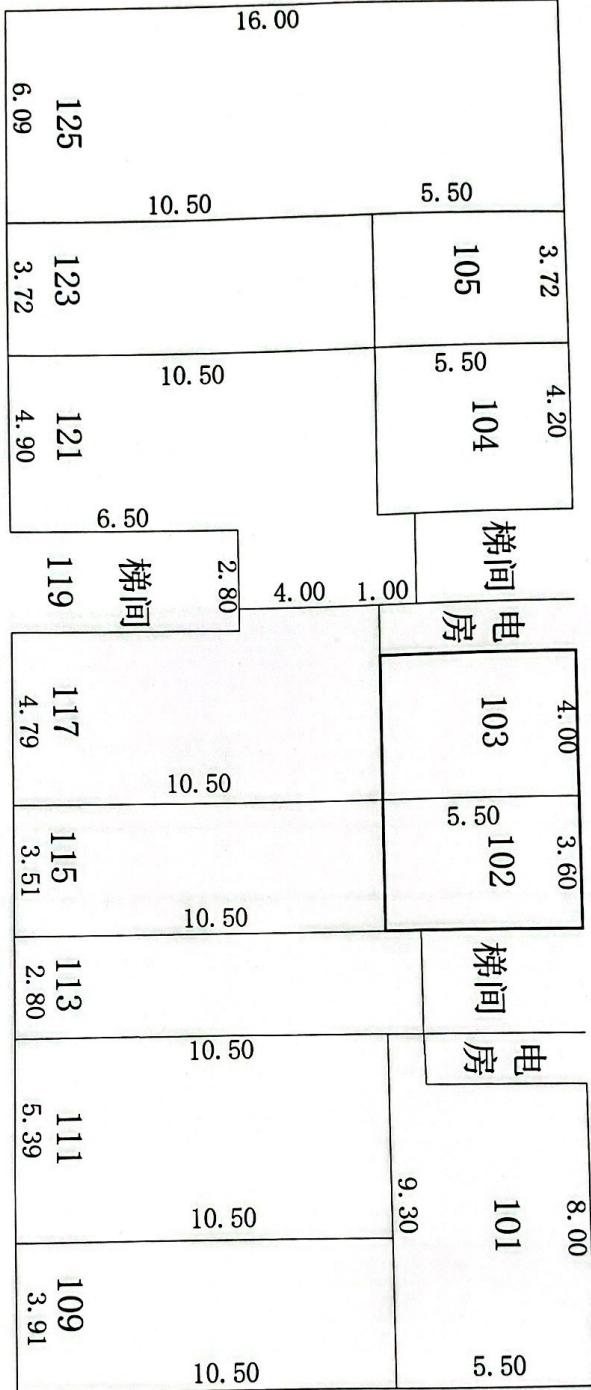
北
↑

巷

巷

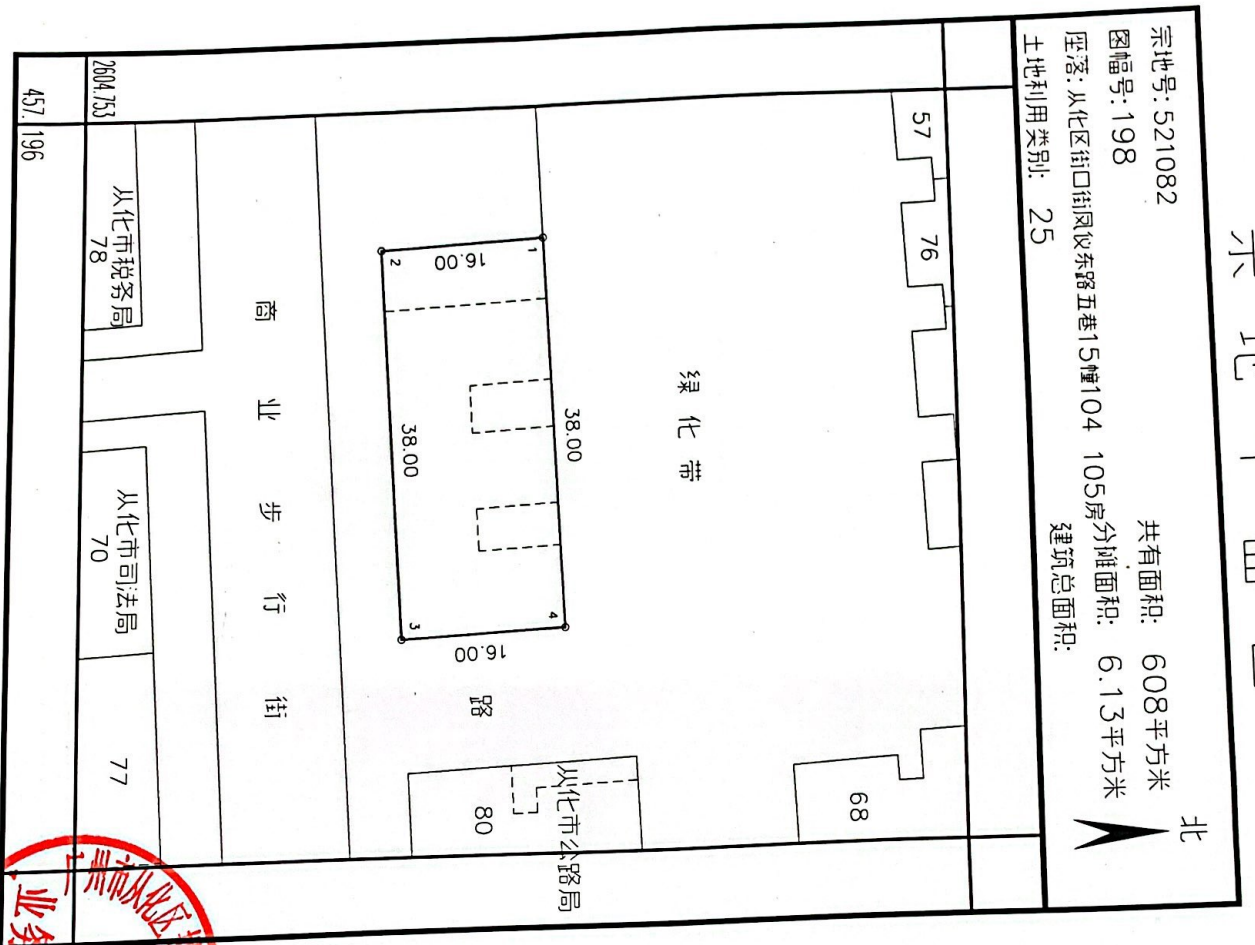
空地

城中路



面积 (M ²)	共用地:	建基:	建筑:	街口镇凤仪东路五巷15幢102、103房
	总建筑:	分摊:	图号: 1435	
		6.24	41.80	绘图:

宗地平面图



绘图日期: 2010.06.23
 审核日期: 2010.06.23

1 : 700

绘图员: 何国栋
 审核员:



1954年北京坐标系

坐标 编号	X	Y	Ds
J1	2604798.82	457209.28	16.00
J2	2604782.84	457210.03	38.00
J3	2604784.61	457247.99	16.00
J4	2604800.59	457247.24	38.00
J1			

608.00 (平方米) 0.91 (亩)



房屋平面附图

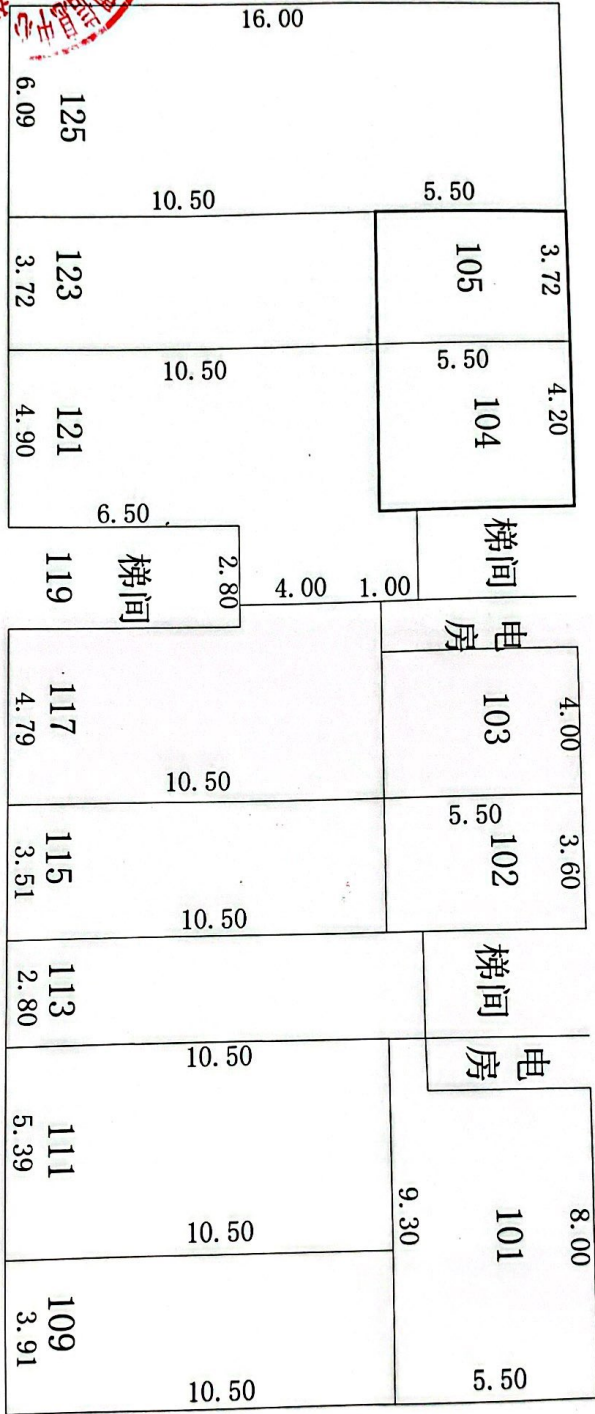
北
↑



城中路

巷

巷



面积 (M²)

共用地:

建基:

建筑: 43.56

街口镇凤仪东路五巷15幢104、105房

总建筑:

分摊:

6.13

图号: 1435

绘图: