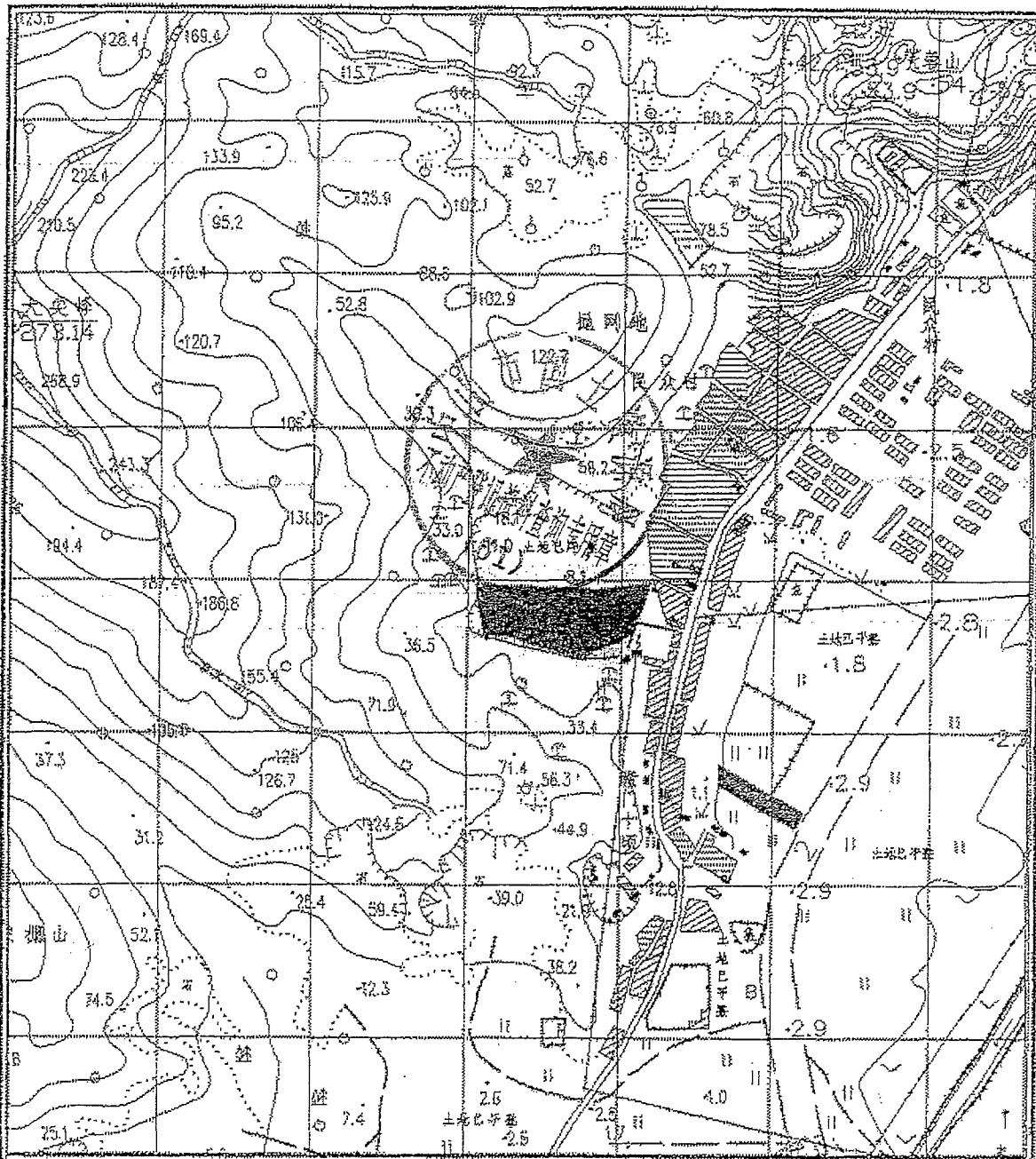


29

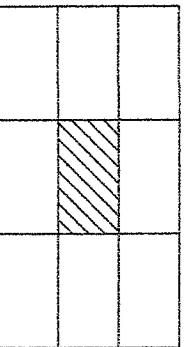
编号 D25EA20020608F-1

南朗镇横门银花地伍文旭、钟德球用地示意图



中山市地理信息系统中心

制图员	余君玉	比例尺	1:10000
技术负责人	曾荣富	用地面积	1000.0平方米
制图日期	2003年01月14日	审核日期	2003年01月
1/万图幅号	F-49-00 (17)	用地单位	伍文旭、钟德球




中山市南朗镇伍文旭、钟德球用地地图

2495.15-519.80

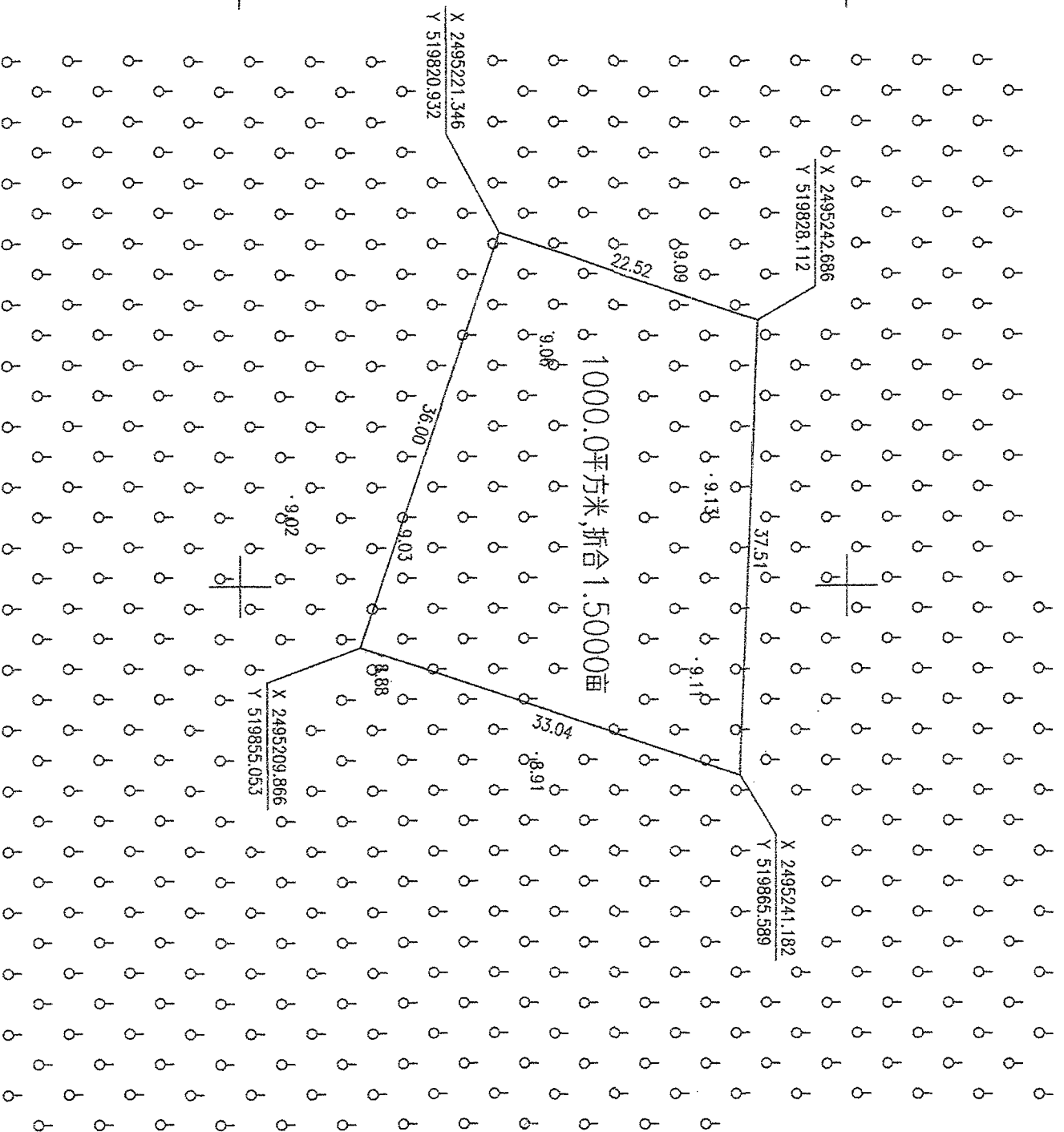
519.80
2495.30

519.90
2495.30

中山市蓝图测绘工程有限公司			
技术负责	毛正旺	比例尺	1:500
测量员	吴浩江	宗地图编号	D25ZPa20190054
地名	南朗镇华照村	业务类别代码	
测量日期	2019-07-08	出图日期	2019-07-09
中山市统一坐标系		1985国家高程基准	



中山市蓝图测绘工程有限公司
资料专用章
丁测资字4431274



2495.15
519.80

2495.15
519.90

1:500

测量员:
绘图员:
检查员: