

不动产登记信息证明

编号: 201912040402

单位: 平方米/万元

不动产登记情况	不动产座落		仙桃市干河办事处仙桃大道金域城邦 5 号楼 901 室			
	不动产单元号/房屋编码		429004028059GB0006 1F00120030/		不动产类型	房屋
	权属人		姚协刚		共有情况	单独所有
	共有人		***		不动产权证号	仙桃市房权证干河字第 ZSF201405752 号
	房屋所有取得方式					
	房屋性质		市场化商品房		规划用途	住宅
	房屋结构		钢筋混 凝土结 构	层数	18	建成年份
	建筑面积		125.66	基底面积		套内面积 107.56
	土地用途		城镇住宅用地		使用权类型	出让
	宗地面积		22851.44		权属性质	国有建设用地使用权/房屋 (构筑物) 所有权
	土地使用截止时间		2080-09-25		闲置情况	
	抵押情况	抵押权利人		湖北仙桃农村商业银行股份有限公司营业部		抵押类型
证(证书)号		仙桃市房他证干河字第 201502928 号		抵押范围	无	
债务履行期限		2012 年 09 月 21 日至 2027 年 10 月 21 日		债权数额	300000	
最高债权数额		无		最高额确定期间	无	
查封情况						
查封单位		查封范围		查封文号	查封日期	
广州市中级人民法院		无		2019 粤 01 执 1329 号	2019-04-16 至 2022-04-15	
其他情况						
附记		***				
备注	 出具时间: 2019 年 12 月 04 日					

仙桃市不动产登记查询证明书

NO: 20191120102108

申请人	姚协刚	身份证号码	429004197912133513	
基本信息	权利人	姚协刚	用途	城镇住宅用地
	不动产坐落	仙桃市干河办事处仙桃大道金城城邦5号楼901室	建筑面积(宗地面积)	125.66
	不动产权证号	仙桃市房权证干河字第ZSF201405752号	登记时间)	2014/11/10 9:22:01
	房屋状态	抵押 有	查封 无	异议 无
备注	以上信息依权利人的申请查询,本次不动产登记信息查询结果仅供查询人根据“查询目的”合法正当使用,因不当使用所引起的任何法律责任由申请查询人自己负责			




仙桃市不动产登记中心
2019年11月20日

仙桃市房屋权属登记查询证明书

12019 廖01批1209号

查询结果


No: XT2019040016

申请查询人姓名	广州市中级人民法院		证件号码		
房屋所有权人	姚协刚		房屋所有权证号	仙桃市房权证干河字第 ZSF201405752号	
房屋坐落	仙桃市干河办事处仙桃大道西段南侧金城城邦五号楼幢1单元9层901号房				
房号	901	所在楼层	9	结构	钢混
建筑面积	125.66	用途	成套住宅	产权来源	
是否抵押	是	是否查封	否	是否异议	否
是否预告	否	是否预告抵押	否	是否地役权	否
查询目的	法院调查。				
查询时点	2019 年 4 月 11 日 10 时 4 分 56 秒				
经办人 签章					
备注					


仙桃市房产档案馆

2019 年 4 月 11 日

仙桃市房权证 干河 字第 ZSF20110658号



附 记



房屋所有权人 姚洪刚
共有情况 单独所有

房屋坐落 仙桃市干河办事处仙桃大道西段南侧
城城邦五号楼幢1单元9层901号房

登记时间 2014年11月10日

房屋性质

规划用途 成套住宅


房	总层数	建筑面积 (m ²)	套内建筑面积 (m ²)	其他
房	18	125.66	107.56	

状 况

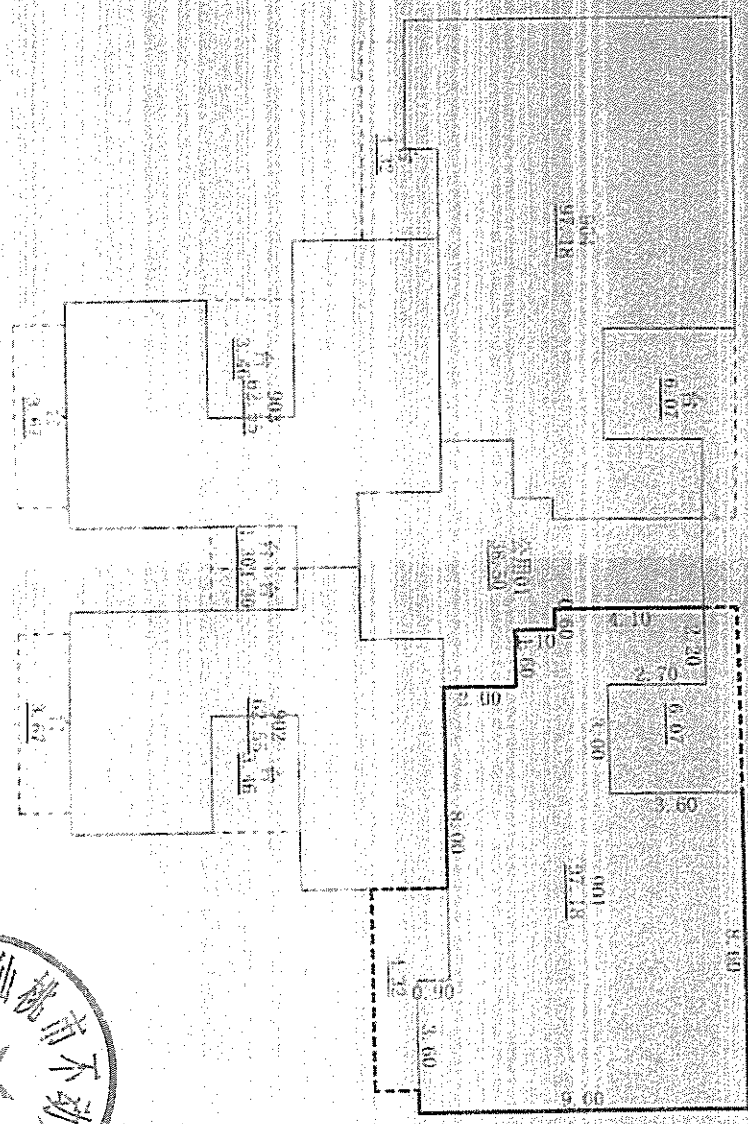
土地 地号 土地使用权取得方式 土地使用年限

状 况 27-1120 出让

颁发单位 (盖章)

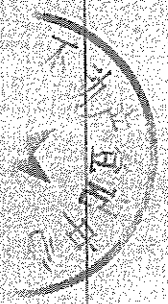



房屋分层分户平面图



图例	说明
——	房屋分户界线
---	房屋共用部分界线
---	房屋共用部分界线
---	房屋共用部分界线

产权人	房屋编号	建筑面积 (m ²)	房屋用途	备注
	901	37.18	住宅	
	902	37.18	住宅	
	903	37.18	住宅	
	904	37.18	住宅	
	905	37.18	住宅	
	906	37.18	住宅	
	907	37.18	住宅	
	908	37.18	住宅	
	909	37.18	住宅	
	910	37.18	住宅	
	911	37.18	住宅	
	912	37.18	住宅	



X20140034
Z14010094

测绘：刘波 校核：刘波

1:200

2014年10月15日